

**DETALJNI PLAN UREDENJA
ZONE STAMBENE IZGRADNJE
VEĆE GUSTOĆE**

**"CRVENE KUĆE"
ZADAR**

MJERILO:
M 1:1000

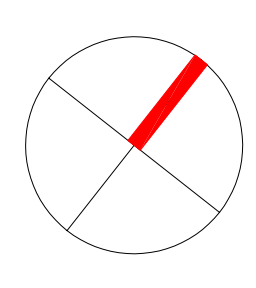
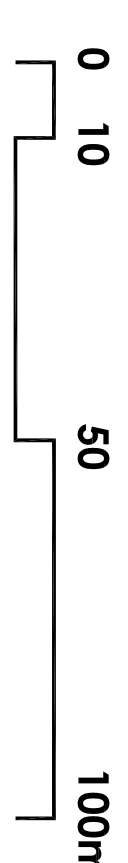
Zajednica/Grad/Zajeb:	ZADARSKA ŽUPANIJA GRAD ZADAR
Općina/grad:	ZADAR
Naziv prostornog plana:	DETALJNI PLAN UREDENJA ZONE STAMBENE IZGRADNJE VEĆE GUSTOĆE "CRVENE KUĆE"
Naziv kartografskog prikaza:	UVJETI KORIŠTENJA, UREDENJA I ZAŠTITE POVRŠINA
Broj kartografskog prikaza:	Mjerna kartografskog prikaza: M. 1:1000
Program mjera za unapređivanje stanja u prostoru (sukladno glasilu):	Odluka predsjedničkog tijela o donošenju plana (sukladno glasilu): Glasilnik Grada Zadar" br. 5/041 3/06
Javna rasprava (datum objave):	Javni natječaj: od: 09. listopada 2007. do: 09. studenog 2007.
Pečat tijela odgovornog za provođenje javne rasprave:	ODGOVORNA OSOBA ZA PROVOĐENJE JAVNE RASPRAVE: ANDREJ ŠUMIJA dipl. ing. građevine (ime, prezime i pojmno)

Prema osobnoj fotografiji koje je izradio plan:
AB FORUM d.o.o. ZADAR

Pečat pravne osobne/fizične koje je izradio plan:
ODGOVORNA OSOBA:
IGOR PEDIŠIĆ dia
(ime, prezime i pojmno)

Koordinator plana:
IGOR PEDIŠIĆ dia
Stručni tim u izradi plana:
1. IGOR PEDIŠIĆ dia
2. MARIJANA PIVAC dia
3. ANTE BIJALIC dia
4. VENCICI BURIĆ etelien.
Pečat predstavnickog tijela:
Predsjednik predstavnickog tijela:
(ime, prezime i pojmno)

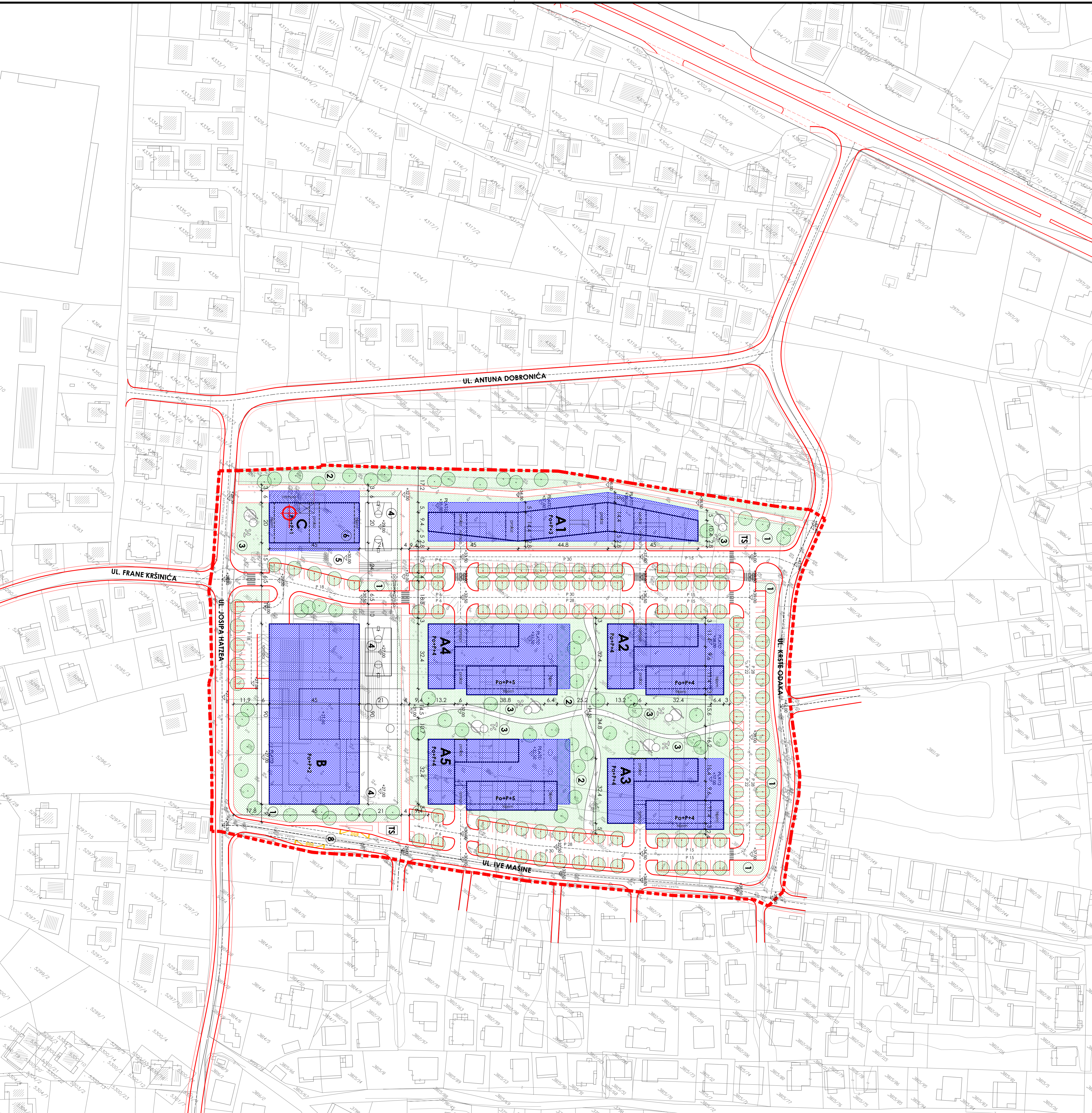
Istovjetnost ovog prostornog plana s izvornikom
ovjeravati:
Pečat nadležnog tijela:
(ime, prezime i pojmno)



LEGENDA:

- OBJEKTI:**
- A1 STAMBENI OBJEKT (Po+P+3)
 - A2 STAMBENI OBJEKT (Po+P+4)
 - A3 STAMBENI OBJEKT (Po+P+4)
 - A4 STAMBENI OBJEKT (Po+P+4+PK)
 - A5 STAMBENI OBJEKT (Po+P+4+PK)
 - B OSNOVNA ŠKOLA (Po+P+2)
 - C MJEŠNI CENTAR (Po+P+1)
 - TS TRAFOSTANICA

- OSTALO:**
- 1 ZAŠTITNO ZELENILLO
 - 2 JAVNI PARK
 - 3 IGRALIŠTE
 - 4 SPORTSKI TERENI
 - 5 PJEŠACKI PLATO
 - 6 DVONAMJENSKO SKLONIŠTE - GARAJA
 - 7 SERVISNE ULICE ZA OBJEKTE
 - 8 AUTOBUSNO STAJALIŠTE



- GRANICA OBHVATA
- NOVA GRADNJA
- ZAŠTITNE ZELENE POVRŠINE
- JAVNE ZELENE POVRŠINE
- DRVORED
- SKLONIŠTE